

Luís Alves



Blumenau









Ilhota

Itajaí

Brusque

Guabiruba

LEGENDA

-  Vias Básicas Existentes
-  Vias Básicas Projetadas
-  Número da Via Projetada
-  Vias Locais / Estradas Rurais
-  Cursos D'Água
-  Limite Município
-  Terminais Urbanos
-  Limite Municipal de Gaspar
-  --- Limites Municipais

ESPECIFICAÇÕES TÉCNICAS

- PROJEÇÃO UNIVERSAL TRANSVERSA DE MERCATOR - UTM.
- DATUM VERTICAL: IBRTELUBAC
- DATUM HORIZONTAL: SAD-69
- ESCALA GRÁFICA



PREFEITURA MUNICIPAL DE GASPAR

PROJETO: REVISÃO E COMPLEMENTAÇÃO DO PLANO DIRETOR DE DESENVOLVIMENTO URBANO DE GASPAR

MAPA: VIAS PROJETADAS

ANEXO: II

ESCALA: 1:50.000 DATA: ABRIL/2014 CARTOGRAFIA:

692000 696000 700000 704000 708000 712000